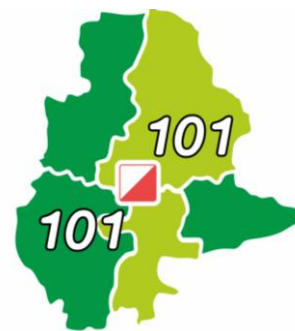




Федерация спортивного ориентирования  
Свердловской области



# ORIENTEAM

## ТЕХНИЧЕСКАЯ ИНФОРМАЦИЯ

29 сентября 2024 года

**«Чемпионат и Первенство Свердловской области по спортивному ориентированию»**

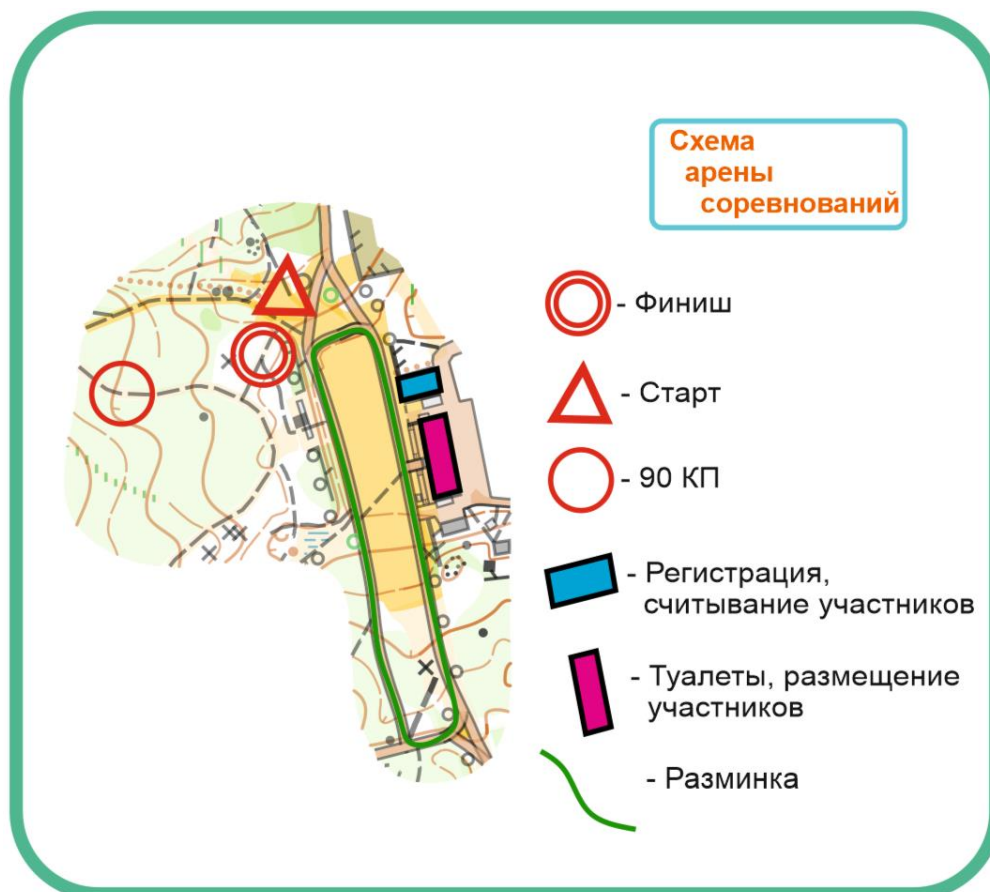
**«МАТЧ 101x101»**

**«Кросс – лонг»**

(0830031811Я)

**1. Место проведения:** Свердловская область, г. Екатеринбург, Чкаловский район, ул. ул. Щербакова, 149Л, лыжная база филиала ФАУ МО РФ ЦСКА (см. место старта на схеме и на оргео)

**2. Схема арены соревнований:**

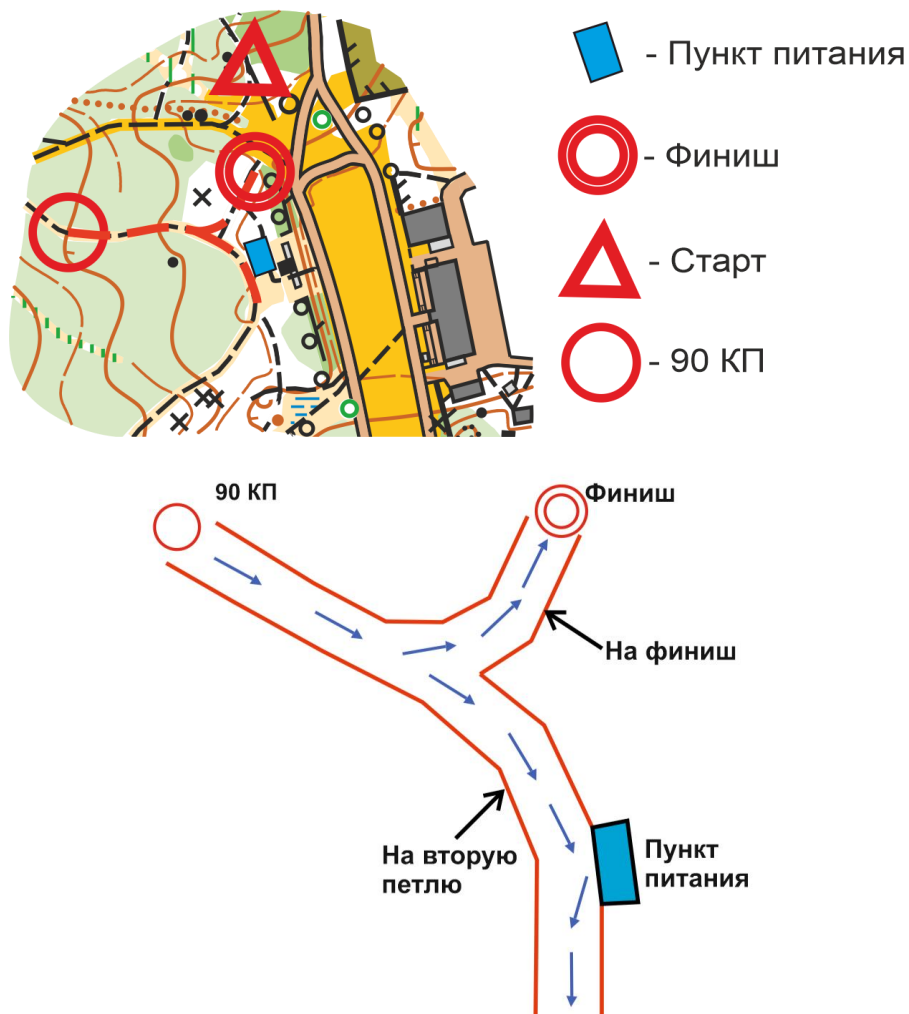


### 3. Программа соревнований:

10:00 - 12:00	Комиссия по допуску участников
12:00 - 15:00	Старт
15:00	Подведение предварительных результатов соревнований
15:30	Опубликование протоколов соревнований, выдача дипломов и медалей для победителей и призеров представителям команд.

### 4. Схема стартовой поляны:

#### Схема стартовой поляны



Участники, у которых только одна петля, после отметки **90** кп бегут на финиш.

Участники, у которых есть вторая петля, после отметки **90 кп** на первой петле, пробегают на пункт питания, далее уходят на вторую петлю. После отметки **90 кп** на второй петле – бегут на финиш.

### Пункт питания

Организаторами на пункте питания предусмотрена питьевая вода. При необходимости участники перед стартом могут оставить свои напитки.

### Зона разминки

**Разминка разрешена строго в указанной зоне.**


**5. Регистрация и считывание участников:** в здании (см. схему)

**6. Разметка:** см. схему. От старта до пункта «К» **80** метров, от последнего КП до финиша **120** метров. Смотровой перегон – **140** метров.

**7. Местность:** пересеченная, рельеф средних и мелких форм, развитая сеть дорог и троп. Лес хвойный, смешанный, в основном заросший подлеском.

**8. Карта:** полноцветная, масштаб (см.табл.), сечение рельефа **5м**. Карта отредактирована осенью 2024 года. Формат карты – **A4**, заламинирована пленкой. Вся дистанция будет на одной стороне карты.

### *Пример карты*



- - Костровище
- - Опора канатной дороги
- - Столб
- ✕ - Шалаш, скамейка, ловушка для фрисби
- - Глубокая яма

**!!!** Могут встречаться пропашки и мотоциклетные тропы, не нарисованные в карте **!!!**

**9. Отметка:** электронная *SportIdent* – **бесконтактная**.

**10. Контрольные пункты (КП):** оборудованы в лесу на на деревянных планках, прикрепленных к кольям, станция горизонтально.

## 11. Предварительные параметры дистанций:

Коридор	Группа	Длина, км	Кол-во КП	Масштаб карты	Вторая петля	Первая петля, км	Вторая петля, км
1	М20, М21, М35, М40	9,6	24	1:10000	Есть	6,8	2,8
2	М18, Ж20, Ж21, Ж35, Ж40	7,8	18			6,1	1,7
3	М16 Ж18	6,7	16			4,8	1,9
4	Ж16	5,6	14			4,2	1,4
5	М45, М50	6,8	17	1:7500	Нет	4,4	2,4
6	М55, М60	5,4	15			5,4	Нет
7	Ж45, Ж50	4,9	12			4,9	
8	Ж55 Ж60 М65 М70	4,1	10			4,1	
9	Ж65 Ж70 М75	3,6	11			3,6	
10	Ж75	3,2	8			3,2	
11	М14	3,5	10			3,5	
12	Ж14	3,3	10			3,3	
13	М12	2	7			2	
14	Ж12	1,8	6			1,8	
15	М10, Ж10	1,6	6			1,6	
16	РсД	1,3	5			1,3	
17	Новички	2	7			2	

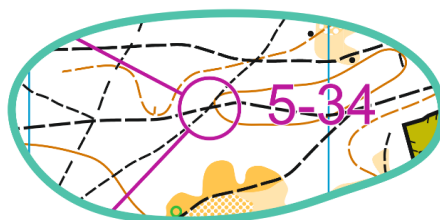
Для групп **МЖ10, РсД, Новички** дистанция будет сделана **с опорой на маркировку** (пункты находятся на маркировке или на некотором отдалении от маркировки, маркировка внесена в карту)

Маркировка в лесу **белого** цвета (лента шириной 1,5 см)



## 12. Контрольные пункты в карте для групп **МЖ10, РсД, Новички**

В карте контрольные пункты с шифром кп (например, **1-31, 5-34** и т.д.)



### **13. Легенды:**

Легенды напечатаны в карте, также выдаются на старте.

### **14. Получение карт:**

Смотреть в карту разрешается в момент старта.

### **15. Контрольное время:**


**2 часа** с момента старта участника.

### **16. Аварийный азимут: СЕВЕРО – ВОСТОК (АА45), ул. Щербакова**

**17. Опасные места:** лыжероллерная трасса, мотоциклетные тропы, обрывы, водопровод (высота от 20 см до 1,5 м).

### **18. Награждение:**

Победители и призёры в каждой возрастной группе награждаются уникальными медалями и дипломами. Группы «РсД» и «Новички» не награждаются.



**TARGEM GAMES**



**ORIENTEAM**